



Al Servizio Bilancio e Tributi
U.O. Demanio, espropri e Patrimonio immobiliare

Dichiarazione delle superfici
ai sensi dell'art. 50 comma 2 della Legge Regionale 21 aprile 2017 n. 10
 (Dichiarazione sostitutiva di atto di notorietà art. 47 DPR n. 445 del 28/12/2000)

* campi di compilazione obbligatori

la/il sottoscritta/o *	_____	
nato/a a *	_____	il _____
residente a *	_____	cap/prov. _____
in via *	_____	n. _____
codice fiscale *	_____	
telefono *	_____	fax _____
e-mail	_____	@ _____

in qualità di in qualità di * _____ (1) della

ditta/società *	_____
ragione sociale *	_____
partita IVA *	_____
con sede a *	_____ cap/prov. _____
in via *	_____ n. _____
PEC *	_____ @ _____
e-mail	_____ @ _____

(1) legale rappresentante, amministratore unico, etc..

ditta/società titolare della concessione (in demanio marittimo con finalità turistico-ricreative) di cui:








giusto disciplinare/licenza *	n. rep. _____	racc. _____	del _____
identificazione nel PUD regionale n. _____			

consapevole delle sanzioni penali, nel caso di dichiarazioni non veritiere, di formazione o uso di atti falsi, richiamate dall'articolo 76 del D.P.R. n. 445 del 28 dicembre 2000 e del fatto che qualora la superficie dichiarata non corrisponda alla realtà sarà soggetto alle sanzioni di legge;

D I C H I A R A

che l'intervento di:

non comporta alcuna variazione delle superfici oggetto della concessione demaniale in premessa, che rimangono invariate eriasunte nella tabella riportata:

1. Area scoperta		mq
2. Area/specchio acqueo occupata/o con impianti/opere di 'facile rimozione'		mq (sup. + sup. 'virtuale')
3 Area/specchio acqueo occupata/o con impianti/opere di 'difficile rimozione'		mq (sup. + sup. 'virtuale')
4.1 Specchio acqueo entro i 100m dalla costa		mq
4.2 Specchio acqueo tra i 100 e 300m dalla costa		mq
4.3 Specchio acqueo oltre i 300m dalla costa		mq
5.1 Pertinenza demaniale marittima (<i>Struttura permanente costituente pertinenza demaniale marittima destinata ad attività commerciali</i>)		mq
5.2 Pertinenza demaniale marittima (<i>Struttura permanente costituente pertinenza demaniale marittima destinata ad attività terziario-direzionali</i>)		mq
5.3 Pertinenza demaniale marittima (<i>Struttura permanente costituente pertinenza demaniale marittima destinata ad attività di produzione di beni e servizi</i>)		mq
5.4 Pertinenza demaniale marittima non destinata ad attività commerciali, terziario-direzionali e di produzione beni e servizi. (<i>Bene strumentale all'attività concessoria</i>)		mq

Superficie totale in concessione (1+2+3+4+5)

 mq

e che il presente modello è stato compilato:

- ai sensi del comma 1 dell'articolo 03 del il Decreto Legge 5 ottobre 1993, n. 400 convertito con modificazioni dalla Legge 4 dicembre 1993, n. 494 (in G.U. 04/12/1993, n.285) e ss.mm.ii.;
- in considerazione della circolare 24 maggio 2001, n. 120 del Ministero dei Trasporti e della Navigazione, la circolare prot. n. 2007/7162/DAO dd. 21.02.2007 dell'Agenzia del Demanio, della circolare n. 22 dd. 25.05.2009 del Ministero delle Infrastrutture e dei Trasporti e della nota dd. 21.09.2011 prot. 84/2011 del Consiglio Superiore dei lavori Pubblici (Sezione Terza);
- ai sensi dell'art. 8.5. 'Individuazione delle tipologie di strutture autorizzabili' comma 1.2 della Parte I del PUD e dell'art. 4 della Parte II del PUD.

A L L E G A

- Copia fotostatica di un documento d'identità in corso di validità;
- Elaborato grafico esplicativo delle superfici dichiarate (contenente le destinazione d'uso);
- Altro:

Monfalcone, li

Il Concessionario
(timbro e firma)

Ai sensi dell'art. 38 del D.P.R. 445 del 28/12/2000 la dichiarazione è sottoscritta dall'interessato in presenza del dipendente addetto ovvero sottoscritta e inviata unitamente a copia fotostatica, non autenticata, di un documento di identità del sottoscrittore all'Ufficio competente via posta elettronica certificata o tramite un incaricato, oppure a mezzo posta.

Privacy: I dati personali acquisiti per l'espletamento delle procedure previste dal presente Avviso sono trattati ai sensi dell'art. 13 del Regolamento UE 679/16.

Il Comune informa che i dati personali inerenti cittadini/utenti/ditte vengono trattati, sia in forma cartacea, che con strumenti elettronici, per gli adempimenti previsti nel presente procedimento e nelle leggi relative. I cittadini/utenti /ditte possono esercitare in ogni momento i diritti previsti dal Regolamento UE 679/16.

Titolare del trattamento dei suoi dati è il Comune di Monfalcone, Piazza della Repubblica n. 8;

Responsabile del trattamento dei suoi dati è il Dirigente dell'Area Tecnica - Servizio Opere Pubbliche e Valorizzazione Patrimonio Immobiliare, cui Ella potrà rivolgersi, in qualsiasi momento, per richiederne la modifica o la cancellazione e, comunque, per far valere i suoi diritti così come previsto dal succitato Regolamento.

Ulteriori informazioni e relativa modulistica è pubblicata sul sito web del Comune di Monfalcone.

Riferimenti principali:

Tabella 'Tipologia delle opere'

(allegata alla Circolare 24 maggio 2001, n. 120 del Ministero dei Trasporti e della Navigazione)

tipologia	definizione	forma della concessione
A	Costruzioni in muratura ordinaria con solaio in cemento armato semplice o misto.	Atto formale
B	Costruzioni in muratura ordinaria con solaio in pannelli prefabbricati su piattaforma in cemento armato.	Atto formale
C	Strutture prefabbricate realizzate su piattaforma di cemento armato incernierate o appoggiate con calcestruzzo in basamento.	Licenza
D	Strutture prefabbricate appoggiate sul suolo o Interrate	Licenza
E	Opere, impianti e manufatti diversi da fabbricati ed assimilabili alle tipologie A e B.	Atto formale
F	Opere, impianti e manufatti diversi da fabbricati ed assimilabili alle tipologie C e D.	Licenza
G	Opere, impianti, manufatti totalmente interrati/immersi.	Licenza

Gli impianti, i manufatti e le opere realizzati o da realizzare sul demanio marittimo o nel mare territoriale si considerano di 'difficile rimozione' quando rientrano nelle tipologie contraddistinte dalle lettere A, B ed E dell'allegata tabella, mentre si considerano di 'facile rimozione' quelle contraddistinte dalla lettera C, D, F ed G.

La tabella di cui sopra è stata elaborata tenendo conto della definizione di opere di 'facile rimozione', ovverosia opere 'le cui strutture possono essere effettuate con montaggio di parti elementari come quelle ad esempio costruite con strutture prefabbricate a scheletro leggero; con copertura smontabile, fondazioni isolate o diffuse che possono essere ricostruite altrove, con semplice rimontaggio e senza che la rimozione stessa comporti la distruzione totale o parziale del manufatto' (stralcio del voto n. 835 reso in data 16.05.1962 dalla Sez. 3^a del Consiglio Superiore dei LL.PP., recepito nella circolare n. 53 dd. 18.07.1962 dell'allora Ministero della Marina Mercantile).

Superficie occupata virtualmente

(Circolare 24 maggio 2001, n. 120 del Ministero dei Trasporti e della Navigazione)

Per le concessioni per le quali non può farsi riferimento a superfici effettivamente utilizzate, si adottano i criteri che seguono, salva l'applicazione delle misure minime.

- Cavi o cavidotti interrati o appoggiati nel o sul demanio marittimo: quella definita dalla fascia di suolo che corre lungo l'elemento interrato o poggiato, avente larghezza pari a quella del cavo o cavidotto, maggiorata di una fascia di rispetto di metri 0,50 da un lato e dall'altro.
- Cavi o cavidotti interrati o appoggiati nel o sul fondo del mare: quella definita dall'ingombro del diametro del cavo o cavidotto e degli impianti, manufatti ed opere necessarie per il relativo posizionamento (cunicolo, gusci, conchigliamenti, ecc.).
- Tubi e condotte interrate o appoggiate nel o sul demanio marittimo: quella definita dalla fascia di suolo che corre lungo l'elemento interrato o appoggiato, avente lunghezza pari a quella del tubo o della condotta, maggiorata di una fascia di rispetto di metri 0,50 da ogni lato.
- Tubi e condotte interrate o appoggiate nel o sul fondo del mare: quella definita dall'ingombro del diametro del tubo o della condotta e degli impianti, manufatti ed opere necessarie per il relativo posizionamento (cunicoli, gusci, conchigliamenti, ecc.).
- Elettrodotti cavi aerei e fasci di cavi aerei: quella definita dalla proiezione al suolo del cavo, del fascio di cavi o dei cavi esterni di un elettrodotto, maggiorata di una fascia di rispetto di metri 0,50 da ogni lato.
- Pali di sostegno per cavi o fasci di cavi aerei di qualunque sezione: quella definita dalla superficie del cerchio avente raggio quello del cerchio che circoscrive il poligono di base del palo, maggiorato di metri 0,50.
- Gavitelli singoli : quella definita dal cerchio avente il raggio pari alla lunghezza fuori tutto dell'unità maggiorata della lunghezza del cavo e/o della catena utilizzati per l'ormeggio.

- Cartelloni, insegne pubblicitarie, cartelli di segnalazione o indicazioni la superficie da considerare ai fini del calcolo del canone è quella della proiezione a terra più un metro di rispetto per ogni lato.