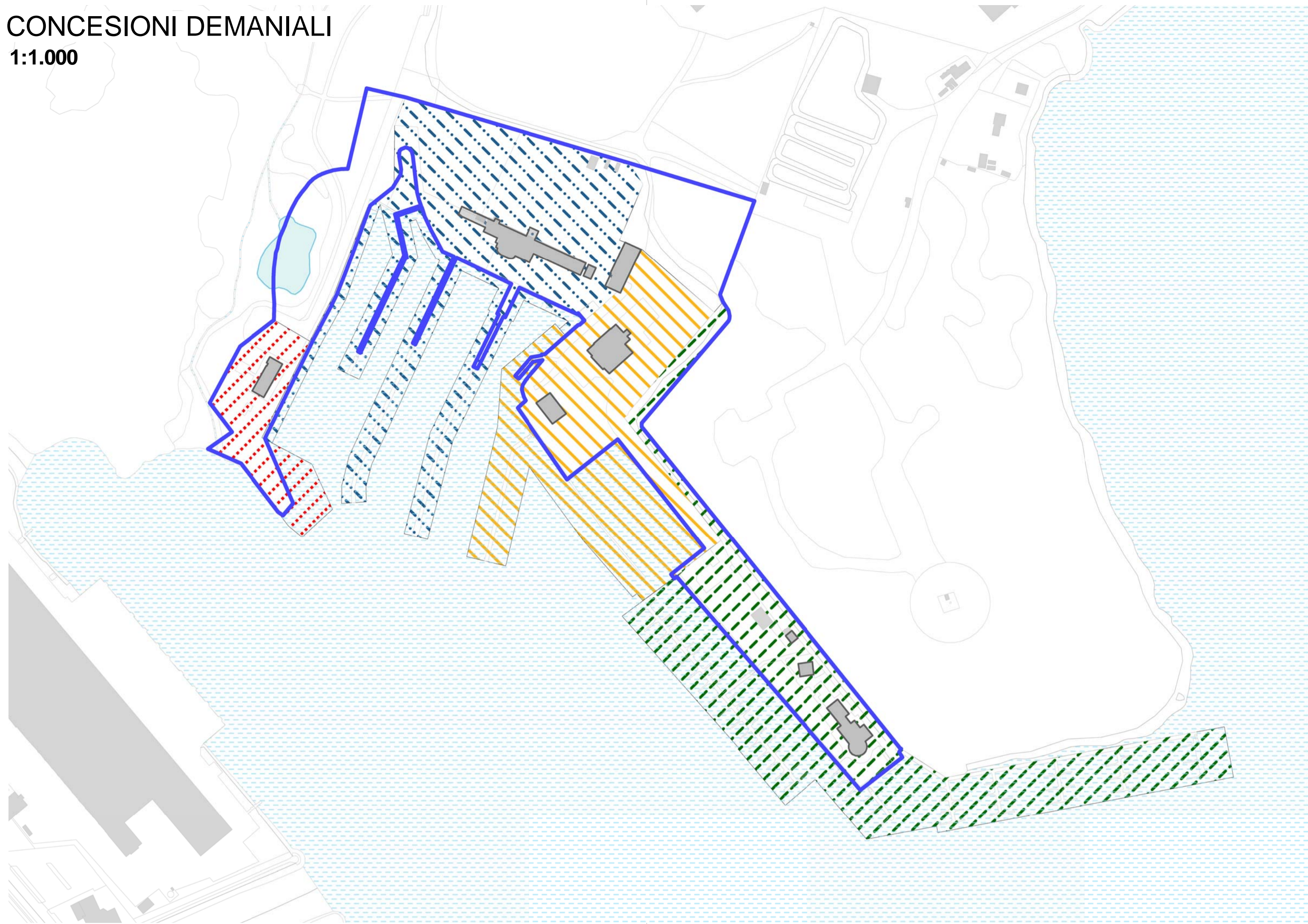








CONCESSIONI DEMANIALI
1:1.000



LEGENDA:

-  Perimetrazione Piano
-  Aree Demaniali
-  Lega Navale
-  Pescatori Dilettanti
-  Canottieri Timavo
-  S.V.O.C.

REGIONE AUTONOMA FRIULI - VENEZIA GIULIA
COMUNE DI MONFALCONE



PIANO REGOLATORE PARTICOLAREGGIATO COMUNALE
DI INIZIATIVA PUBBLICA

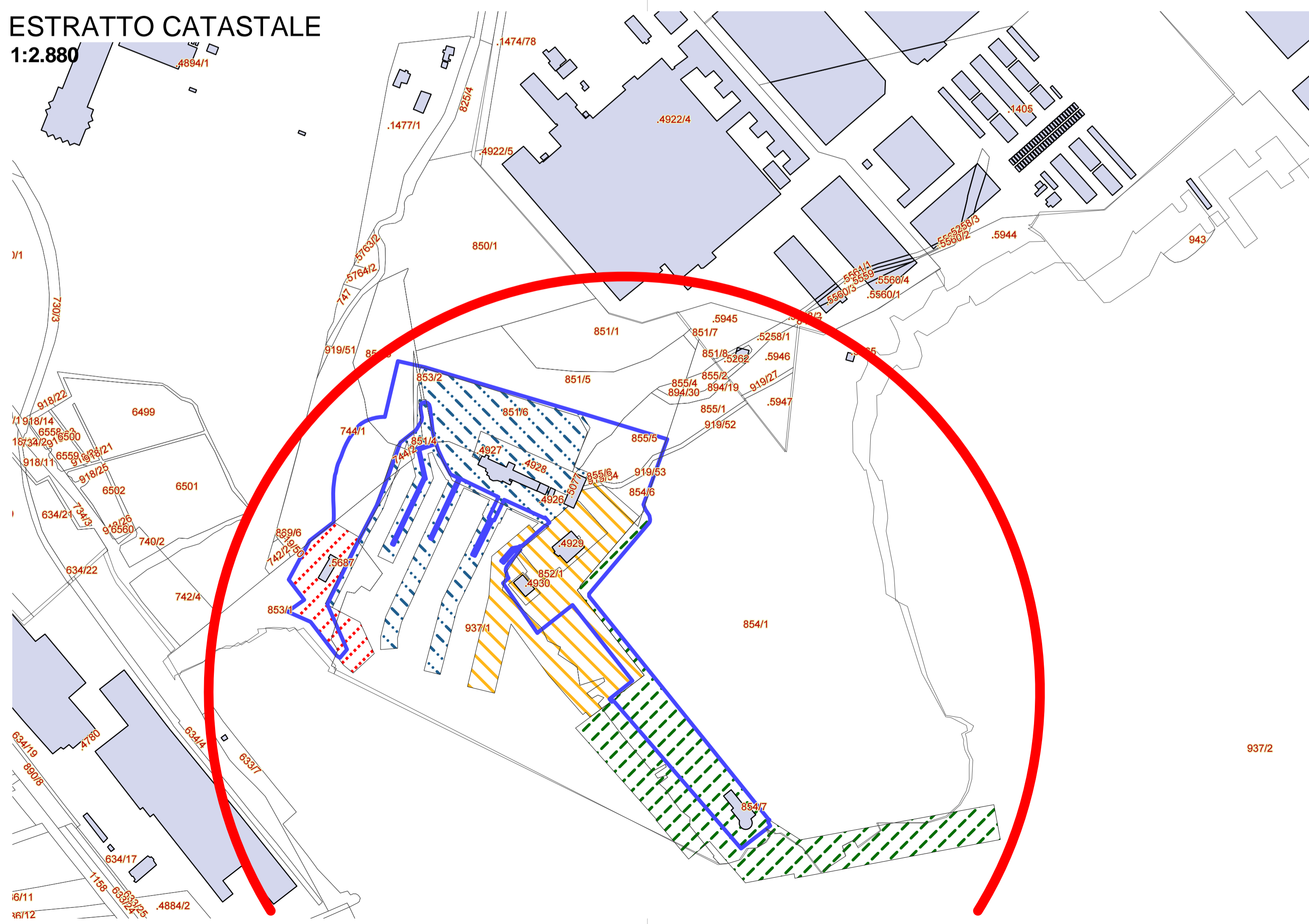
"ZONA L2A BACINO DI PANZANO NORD"

Elaborato	Oggetto	Scala
01	INQUADRAMENTO TERRITORIALE E CONCESSIONI DEMANIALI	1:1.000
		1:2.880 - 1:10.000
		Data
		Rif. int.
		10.9.185

Progetto
SERVIZIO PIANIFICAZIONE URBANISTICA ED EDILIZIA
UNITA' OPERATIVA URBANISTICA E SIT

Gruppo di lavoro	Responsabile del Procedimento	Timbro e firma
	ing. L. Gardin	
	Progettista	
	ing. L. Gardin	
	Collaboratori	
	dott. Angelo Rossi sig.ra Annita Cobelli geom. Ivana Deiuri	

ESTRATTO CATASTALE
1:2.880



ESTRATTO P.R.G.C.
1:2.000

